



ДО
ОБЩИНСКИ СЪВЕТ
СЕВЛИЕВО

ПРЕДЛОЖЕНИЕ

от д-р Иван Тодоров Иванов – Кмет на Община Севлиево

1.11. **Относно:** Допълване на Програмата за управление и разпореждане с общинската собственост през 2021 г., и даване на съгласие за продажба на земеделски земи – частна общинска собственост в с. Горна Росица, община Севлиево. Одобряване на пазарна оценка и определяне на пазарна цена за продажба на имота.

УВАЖАЕМИ ОБЩИНСКИ СЪВЕТНИЦИ

В общинската администрация е заявен предварителен интерес за закупуване на земеделски земи – частна общинска собственост, находящи се в землището на с. Горна Росица, община Севлиево, както следва:

- поземлен имот с идентификатор 16376.121.112 по кадастралната карта на с. Горна Росица, представляващ нива, четвърта категория, с площ 0.890 дка, съгласно АЧОС № 7232/29.01.2021 г.

- поземлен имот с идентификатор 16376.175.43 по кадастралната карта на с. Горна Росица, представляващ нива, шеста категория, с площ 0.762 дка, съгласно АЧОС № 7233/29.01.2021 г.

- поземлен имот с идентификатор 16376.175.44 по кадастралната карта на с. Горна Росица, представляващ нива, шеста категория, с площ 0.734 дка, съгласно АЧОС № 7234/29.01.2021 г.



- поземлен имот с идентификатор 16376.175.58 по кадастралната карта на с. Горна Росица, представляващ нива, шеста категория, с площ 0.739 дка, съгласно АЧОС № 7237/29.01.2021 г.

- поземлен имот с идентификатор 16376.175.59 по кадастралната карта на с. Горна Росица, представляващ нива, шеста категория, с площ 0.578 дка, съгласно АЧОС № 7238/29.01.2021 г.

- поземлен имот с идентификатор 16376.175.69 по кадастралната карта на с. Горна Росица, представляващ нива, шеста категория, с площ 1.758 дка, съгласно АЧОС № 7241/29.01.2021 г.

- поземлен имот с идентификатор 16376.175.71 по кадастралната карта на с. Горна Росица, представляващ нива, шеста категория, с площ 1.297 дка, съгласно АЧОС № 7242/29.01.2021 г.

- поземлен имот с идентификатор 16376.175.96 по кадастралната карта на с. Горна Росица, представляващ нива, шеста категория, с площ 1.423 дка, съгласно АЧОС № 7243/29.01.2021 г.



- поземлен имот с идентификатор 16376.175.97 по кадастралната карта на с. Горна Росица, представляващ нива, шеста категория, с площ 0.843 дка, съгласно АЧОС № 7244/29.01.2021 г.

- поземлен имот с идентификатор 16376.175.99 по кадастралната карта на с. Горна Росица, представляващ нива, шеста категория, с площ 0.857 дка, съгласно АЧОС № 7245/29.01.2021 г.

- поземлен имот с идентификатор 16376.175.101 по кадастралната карта на с. Горна Росица, представляващ нива, шеста категория, с площ 2.962 дка, съгласно АЧОС № 7246/29.01.2021 г.

Имотите не са предоставени по реда на чл. 19, ал. 1 от Закона за собствеността и ползване на земеделски земи на Община Севлиево и не попадат в полето на забрана за разпоредителни сделки със земеделски земи.

Имотите не са отдадени под наем и Общината не получава приходи от тях.

Кметът на Кметство с. Горна Росица изразява положително становище за продажба на имотите.

Продажбата на имоти - частна общинска собственост, се извършва след решение на общинския съвет от кмета на общината чрез публичен търг или публично оповестен конкурс.

Пазарната оценка е изготвена от независим лицензиран оценител с цел да послужи като начална цена в публичен търг с явно наддаване за продажба на недвижимия имот.

Предвид гореизложеното, предлагам на Общински съвет – Севлиево да вземе следното

РЕШЕНИЕ :

На основание чл. 21, ал. 1, т. 8 от Закона за местното самоуправление и местната администрация и чл. 8, ал. 9, чл. 35, ал. 1 и чл. 41, ал. 2 от Закона за общинската собственост, Общинският съвет – Севлиево:

1. Допълва Програмата за управление и разпореждане с общинската собственост през 2021 г., и дава съгласие за продажба чрез публичен търг с явно наддаване на земеделски земи – частна общинска собственост, както следва :

- поземлен имот с идентификатор 16376.121.112 по кадастралната карта на с. Горна Росица, представляващ нива, четвърта категория, с площ 0.890 дка, съгласно АЧОС № 7232/29.01.2021 г.

- поземлен имот с идентификатор 16376.175.43 по кадастралната карта на с. Горна Росица, представляващ нива, шеста категория, с площ 0.762 дка, съгласно АЧОС № 7233/29.01.2021 г.

- поземлен имот с идентификатор 16376.175.44 по кадастралната карта на с. Горна Росица, представляващ нива, шеста категория, с площ 0.734 дка, съгласно АЧОС № 7234/29.01.2021 г.

- поземлен имот с идентификатор 16376.175.58 по кадастралната карта на с. Горна Росица, представляващ нива, шеста категория, с площ 0.739 дка, съгласно АЧОС № 7237/29.01.2021 г.

- поземлен имот с идентификатор 16376.175.59 по кадастралната карта на с. Горна Росица, представляващ нива, шеста категория, с площ 0.578 дка, съгласно АЧОС № 7238/29.01.2021 г.

- поземлен имот с идентификатор 16376.175.69 по кадастралната карта на с. Горна Росица, представляващ нива, шеста категория, с площ 1.758 дка, съгласно АЧОС № 7241/29.01.2021 г.

- поземлен имот с идентификатор 16376.175.71 по кадастралната карта на с. Горна Росица, представляващ нива, шеста категория, с площ 1.297 дка, съгласно АЧОС № 7242/29.01.2021 г.

- поземлен имот с идентификатор 16376.175.96 по кадастралната карта на с. Горна Росица, представляващ нива, шеста категория, с площ 1.423 дка, съгласно АЧОС № 7243/29.01.2021 г.

- поземлен имот с идентификатор 16376.175.97 по кадастралната карта на с. Горна Росица, представляващ нива, шеста категория, с площ 0.843 дка, съгласно АЧОС № 7244/29.01.2021 г.

- поземлен имот с идентификатор 16376.175.99 по кадастралната карта на с. Горна Росица, представляващ нива, шеста категория, с площ 0.857 дка, съгласно АЧОС № 7245/29.01.2021 г.

- поземлен имот с идентификатор 16376.175.101 по кадастралната карта на с. Горна Росица, представляващ нива, шеста категория, с площ 2.962 дка, съгласно АЧОС № 7246/29.01.2021 г.

2. Одобрява изготвените от независим оценител оценки на имотите, както следва:

- за поземлен имот с идентификатор 16376.121.112 – 480 лв. */четиристотин и осемдесет лева/* без ДДС.

- за поземлен имот с идентификатор 16376.175.43 – 410 лв. */четиристотин и десет лева/* без ДДС.

- за поземлен имот с идентификатор 16376.175.44 – 390 лв. */триста и деветдесет лева/* без ДДС.

- за поземлен имот с идентификатор 16376.175.58 – 400 лв. */четиристотин лева/* без ДДС.

- за поземлен имот с идентификатор 16376.175.59 – 310 лв. */триста и десет лева/* без ДДС.

- за поземлен имот с идентификатор 16376.175.69 – 990 лв. */деветстотин и деветдесет лева/* без ДДС.

- за поземлен имот с идентификатор 16376.175.71 – 730 лв. */седемстотин и тридесет лева/* без ДДС.

- за поземлен имот с идентификатор 16376.175.96 – 800 лв. */осемстотин лева/* без ДДС.

- за поземлен имот с идентификатор 16376.175.97 – 450 лв. */четиристотин и петдесет лева/* без ДДС.

- за поземлен имот с идентификатор 16376.175.99 – 460 лв. */четиристотин и шестдесет лева/* без ДДС.

- за поземлен имот с идентификатор 16376.175.101 – 1 670 лв. */хиляда шестстотин и седемдесет лева/* без ДДС.

3. Определя пазарна цена за имотите, както следва:

- за поземлен имот с идентификатор 16376.121.112 – 480 лв. /четиристотин и осемдесет лева/ без ДДС.

- за поземлен имот с идентификатор 16376.175.43 – 410 лв. /четиристотин и десет лева/ без ДДС.

- за поземлен имот с идентификатор 16376.175.44 – 390 лв. /триста и деветдесет лева/ без ДДС.

- за поземлен имот с идентификатор 16376.175.58 – 400 лв. /четиристотин лева/ без ДДС.

- за поземлен имот с идентификатор 16376.175.59 – 310 лв. /триста и десет лева/ без ДДС.

- за поземлен имот с идентификатор 16376.175.69 – 990 лв. /деветстотин и деветдесет лева/ без ДДС.

- за поземлен имот с идентификатор 16376.175.71 – 730 лв. /седемстотин и тридесет лева/ без ДДС.

- за поземлен имот с идентификатор 16376.175.96 – 800 лв. /осемстотин лева/ без ДДС.


- за поземлен имот с идентификатор 16376.175.97 – 450 лв. /четиристотин и петдесет лева/ без ДДС.

- за поземлен имот с идентификатор 16376.175.99 – 460 лв. /четиристотин и шестдесет лева/ без ДДС.

- за поземлен имот с идентификатор 16376.175.101 – 1 670 лв. /хиляда шестстотин и седемдесет лева/ без ДДС.

4. Определя 30 на сто от постъпленията от продажбата на гореописания недвижим имот да се ползват за финансиране на изграждането, за основен и текущ ремонт на социалната и техническата инфраструктура на територията на с. Горна Росица, община Севлиево.

5. Възлага на Кмета на община Севлиево да организира и проведе публичния търг с явно наддаване за продажба на имотите, с начална тръжна цена – определената в т. 3 пазарна цена.

 **Заличена информация на осн. чл. 4 от
Регламент (ЕС) 2016/679, чл. 59 от ЗЗЛД**

Д-Р ИВАН
Кмет на О





СЛУЖБА ПО ГЕОДЕЗИЯ, КАРТОГРАФИЯ И КАДАСТЪР - ГР. ГАБРОВО

5300, Пл. "ВЪЗРАЖДАНЕ" №5, ет.4, 066/801644,
gabrovo@cadastre.bg, БУЛСТАТ:130362903

СКИЦА НА ПОЗЕМЛЕН ИМОТ № 15-41316-20.01.2021 г.

Поземлен имот с идентификатор **16376.121.112**

С. Горна Росица, общ. Севлиево, обл. Габрово

По кадастралната карта и кадастралните регистри, одобрени със **Заповед РД-18-781/28.11.2017 г.**
на **ИЗПЪЛНИТЕЛЕН ДИРЕКТОР НА АГКК**

Последно изменение на кадастралната карта и кадастралните регистри, засягащо поземления имот:
няма данни за изменение

Адрес на поземления имот: **местност ЧЕШМЕРЛИКА**

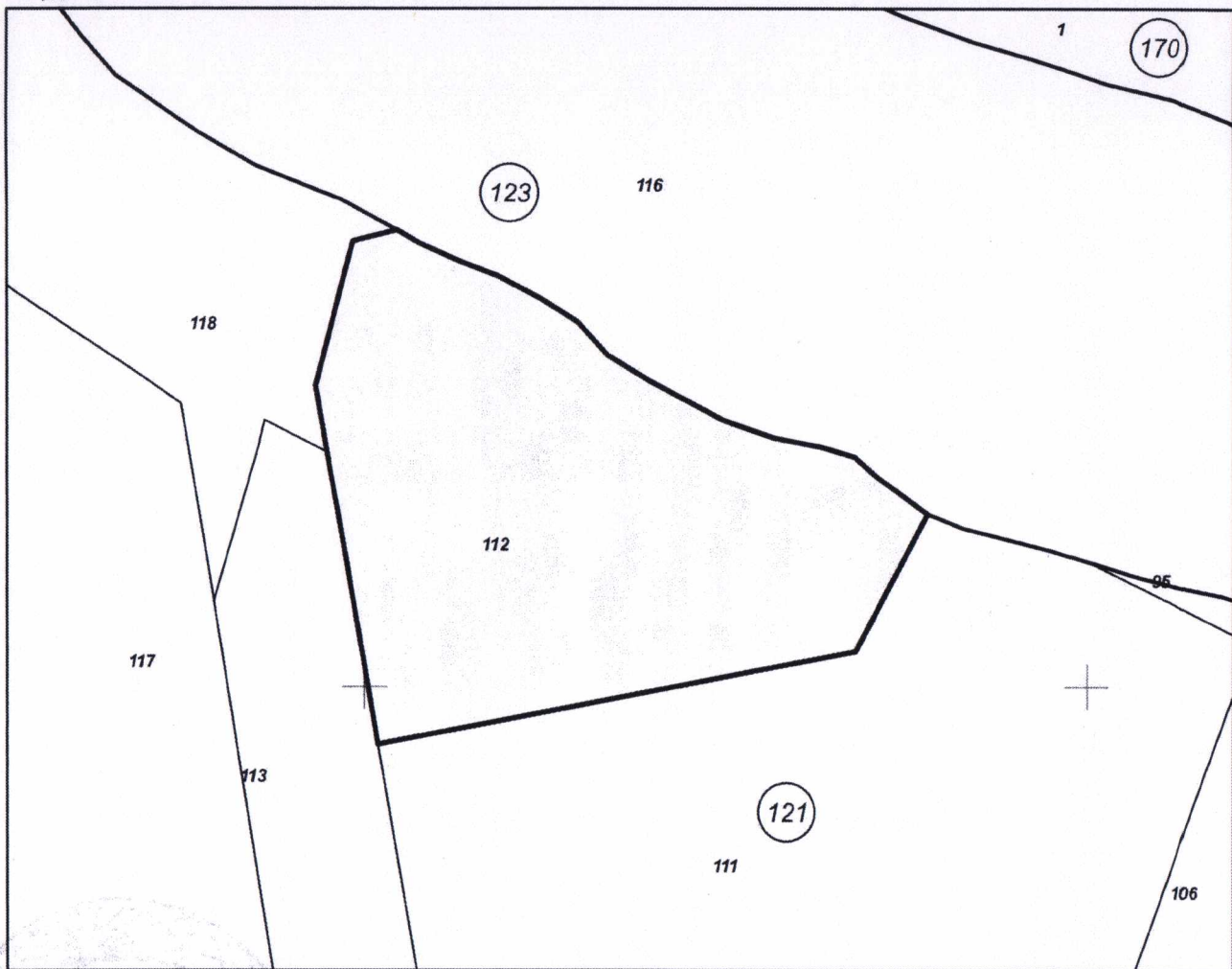
Площ: **890 кв. м**

Трайно предназначение на територията: **Земеделска**

Начин на трайно ползване: **Нива**

Категория на земята: **4**

Координатна система ККС2005



М 1:500

Скица № 15-41316-20.01.2021 г. издадена въз основа на
заявление с входящ № 01-26374-20.01.2021 г.

Димитър Христов Желев ОБА Севлиево



Предишен идентификатор: **няма**

Номер по предходен план: **126081**

Съседни: **16376.121.113, 16376.121.111, 16376.123.116, 16376.121.118**

Собственици по данни от КРНИ:

1. ОБЩИНА гр.СЕВЛИЕВО

площ 890 кв. м от правото на собственост

Решение на ПК по чл.14, ал.1, т.1 от ЗСПЗЗ (чл.18ж, ал.1 от ППЗСПЗЗ) за възстановяване на право на собственост в стари реални граници № 150Г от 08.08.1995г., издаден от ПК ГР.СЕВЛИЕВО

Носители на други вещни права по данни от КРНИ:

няма данни

Сгради, които попадат върху имота

няма данни за сгради



Скица № 15-41316-20.01.2021 г. издадена въз основа на
заявление с входящ № 01-26374-20.01.2021 г.

.....
Димитър Христов Желев ОБА Севлиево



СЛУЖБА ПО ГЕОДЕЗИЯ, КАРТОГРАФИЯ И КАДАСТЪР - ГР. ГАБРОВО

5300, Пл. "ВЪЗРАЖДАНЕ" №5, ет.4, 066/801644,
gabrovo@cadastre.bg, БУЛСТАТ:130362903

СКИЦА НА ПОЗЕМЛЕН ИМОТ № 15-72588-27.01.2021 г.

Поземлен имот с идентификатор 16376.175.43

С. Горна Росица, общ. Севлиево, обл. Габрово

По кадастралната карта и кадастралните регистри, одобрени със **Заповед РД-18-781/28.11.2017 г.**
на **ИЗПЪЛНИТЕЛЕН ДИРЕКТОР НА АГКК**

Последно изменение на кадастралната карта и кадастралните регистри, засягащо поземления имот:
няма данни за изменение

Адрес на поземления имот: **местност ДЮДЮКЛЮКА**

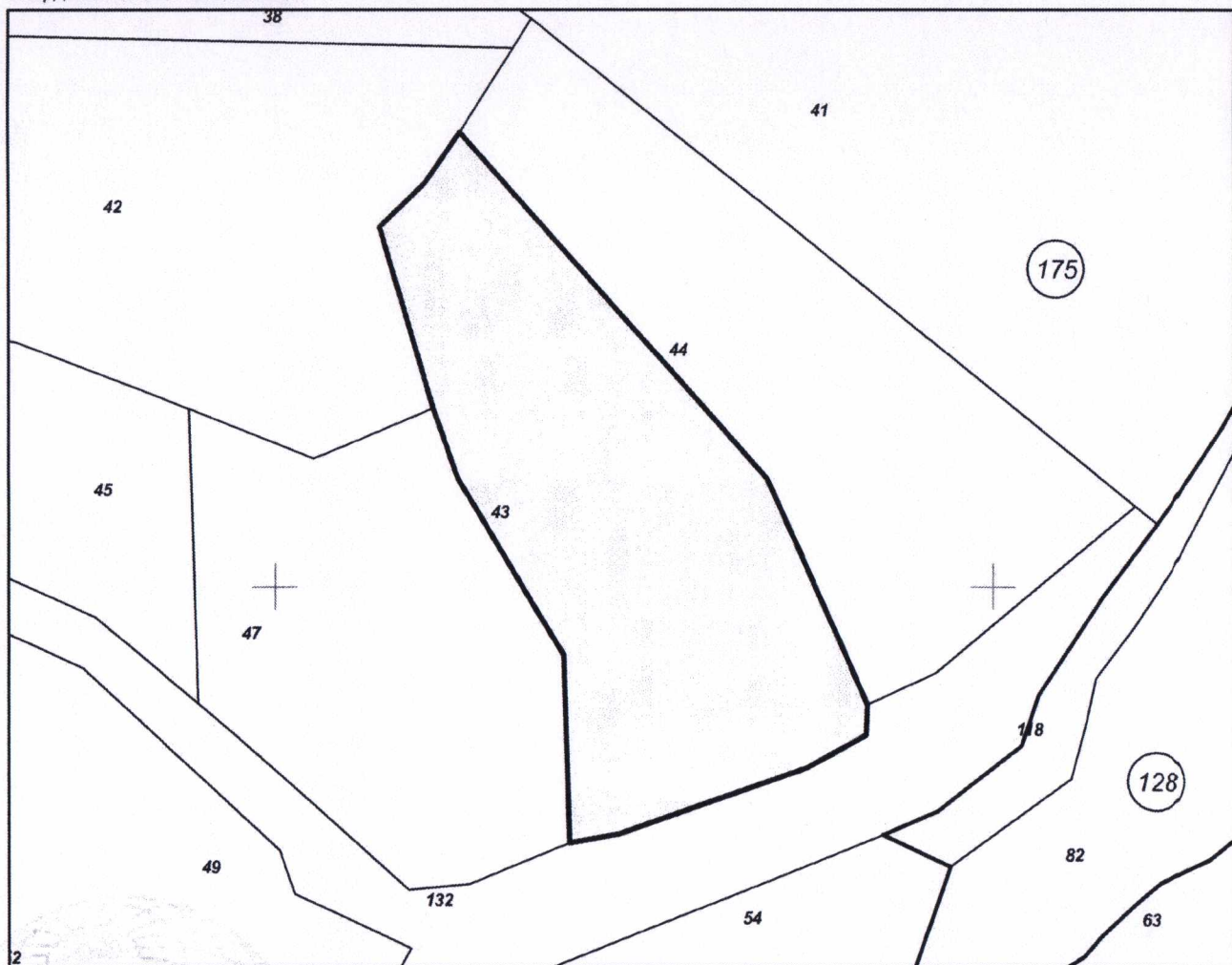
Площ: **762 кв. м**

Трайно предназначение на територията: **Земеделска**

Начин на трайно ползване: **Нива**

Категория на земята: **6**

Координатна система ККС2005



М 1:500

Скица № 15-72588-27.01.2021 г. издадена въз основа на
заявление с входящ № 01-42167-27.01.2021 г.

Димитър Христов Желев ОБА Севлиево

Подписан с квалифициран електронен печат "AGENTSIA PO
GEODEZIA, KARTOGRAFIA I KADASTAR",
DN: OID.2.5.4.97=NTRBG-130362903, O="AGENTSIA PO GEODEZIA,
KARTOGRAFIA I KADASTAR", L=София, C=BG, CN="AGENTSIA PO
GEODEZIA, KARTOGRAFIA I KADASTAR", DC=qualified-legal-ca



Предишен идентификатор: **няма**

Номер по предходен план: **175043**

Съседни: **16376.175.47, 16376.175.132, 16376.175.44, 16376.175.42**

Собственици по данни от КРНИ:

1. ОБЩИНА гр.СЕВЛИЕВО

площ 762 кв. м от правото на собственост


Решение на ПК по чл.14, ал.1, т.1 от ЗСПЗЗ (чл.18ж, ал.1 от ППЗСПЗЗ) за възстановяване на право на собственост в стари реални граници № 150Г от 08.08.1995г., издаден от ПК ГР.СЕВЛИЕВО

Носители на други вещни права по данни от КРНИ:

няма данни

Сгради, които попадат върху имота

няма данни за сгради



Скица № 15-72588-27.01.2021 г. издадена въз основа на
заявление с входящ № 01-42167-27.01.2021 г.

Димитър Христов Желев ОБА Севлиево



СЛУЖБА ПО ГЕОДЕЗИЯ, КАРТОГРАФИЯ И КАДАСТЪР - ГР. ГАБРОВО

5300, Пл. "ВЪЗРАЖДАНЕ" №5, ет.4, 066/801644,
gabrovo@cadastre.bg, БУЛСТАТ:130362903

СКИЦА НА ПОЗЕМЛЕН ИМОТ № 15-72591-27.01.2021 г.

Поземлен имот с идентификатор **16376.175.44**

С. Горна Росица, общ. Севлиево, обл. Габрово

По кадастралната карта и кадастралните регистри, одобрени със **Заповед РД-18-781/28.11.2017 г.**
на **ИЗПЪЛНИТЕЛЕН ДИРЕКТОР НА АГКК**

Последно изменение на кадастралната карта и кадастралните регистри, засягащо поземления имот:
няма данни за изменение

Адрес на поземления имот: **местност ДЮДЮКЛЮКА**

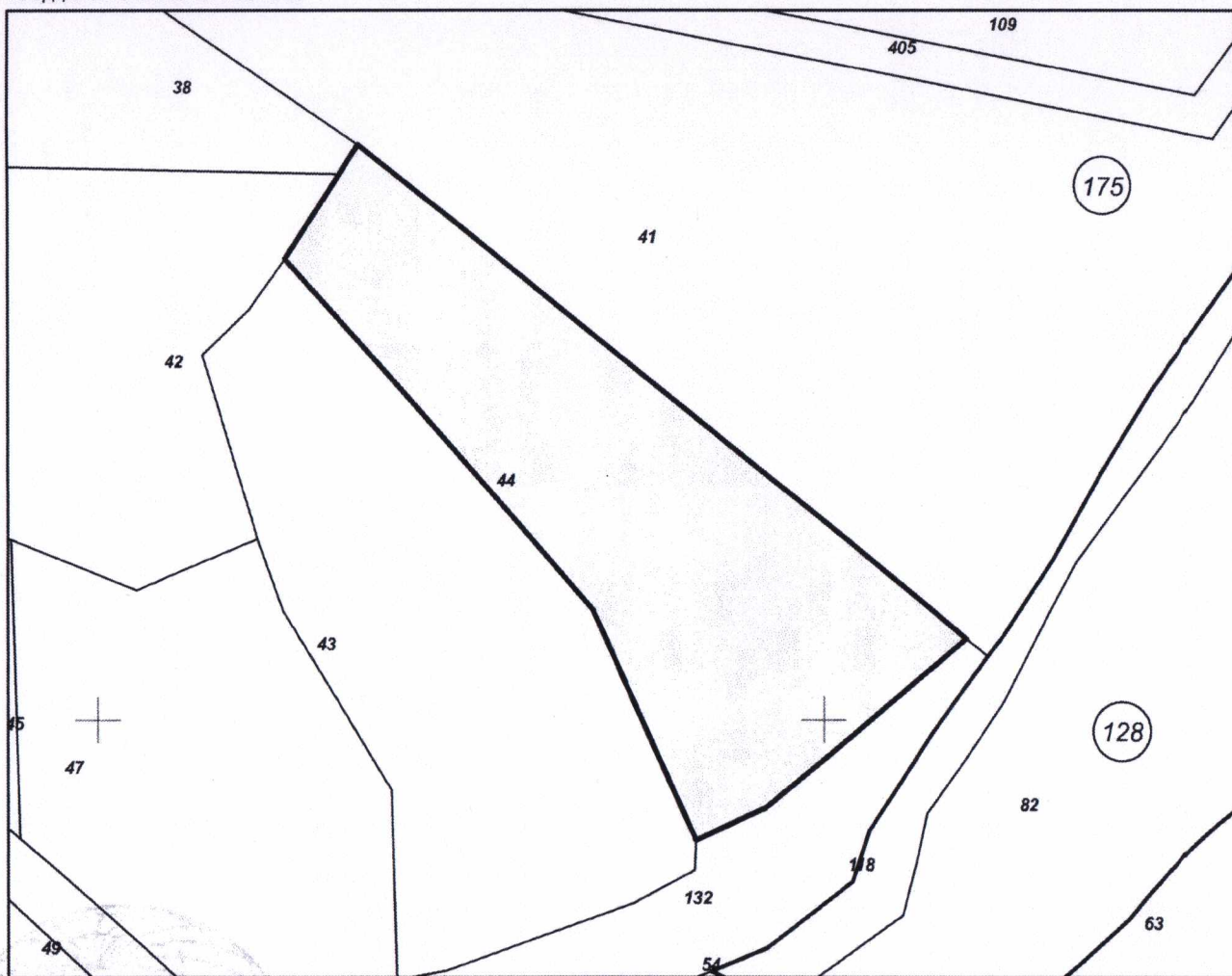
Площ: **734 кв. м**

Трайно предназначение на територията: **Земеделска**

Начин на трайно ползване: **Нива**

Категория на земята: **6**

Координатна система ККС2005



М 1:500

Скица № 15-72591-27.01.2021 г. издадена въз основа на
заявление с входящ № 01-42167-27.01.2021 г.

Димитър Христов Желев ОБА Севлиево



Предишен идентификатор: **няма**

Номер по предходен план: **175044**

Съседни: **16376.175.43, 16376.175.132, 16376.175.41, 16376.175.38, 16376.175.42**

Собственици по данни от КРНИ:

1. ОБЩИНА гр. СЕВЛИЕВО

площ 734 кв. м от правото на собственост

Решение на ПК по чл. 14, ал. 1, т. 1 от ЗСПЗЗ (чл. 18ж, ал. 1 от ППЗСПЗЗ) за възстановяване на право на собственост в стари реални граници № 150Г от 08.08.1995г., издаден от ПК ГР. СЕВЛИЕВО

Носители на други вещни права по данни от КРНИ:


няма данни


Сгради, които попадат върху имота

няма данни за сгради



Скица № 15-72591-27.01.2021 г. издадена въз основа на
заявление с входящ № 01-42167-27.01.2021 г.


Димитър Христов Желев ОБА Севлиево



СЛУЖБА ПО ГЕОДЕЗИЯ, КАРТОГРАФИЯ И КАДАСТЪР - ГР. ГАБРОВО

5300, Пл. "ВЪЗРАЖДАНЕ" №5, ет.4, 066/801644,
gabrovo@cadastre.bg, БУЛСТАТ:130362903

СКИЦА НА ПОЗЕМЛЕН ИМОТ № 15-72600-27.01.2021 г.

Поземлен имот с идентификатор **16376.175.58**

С. Горна Росица, общ. Севлиево, обл. Габрово

По кадастралната карта и кадастралните регистри, одобрени със **Заповед РД-18-781/28.11.2017 г.**
на ИЗПЪЛНИТЕЛЕН ДИРЕКТОР НА АГКК

Последно изменение на кадастралната карта и кадастралните регистри, засягащо поземления имот:
няма данни за изменение

Адрес на поземления имот: **местност ДЮДЮКЛЮКА**

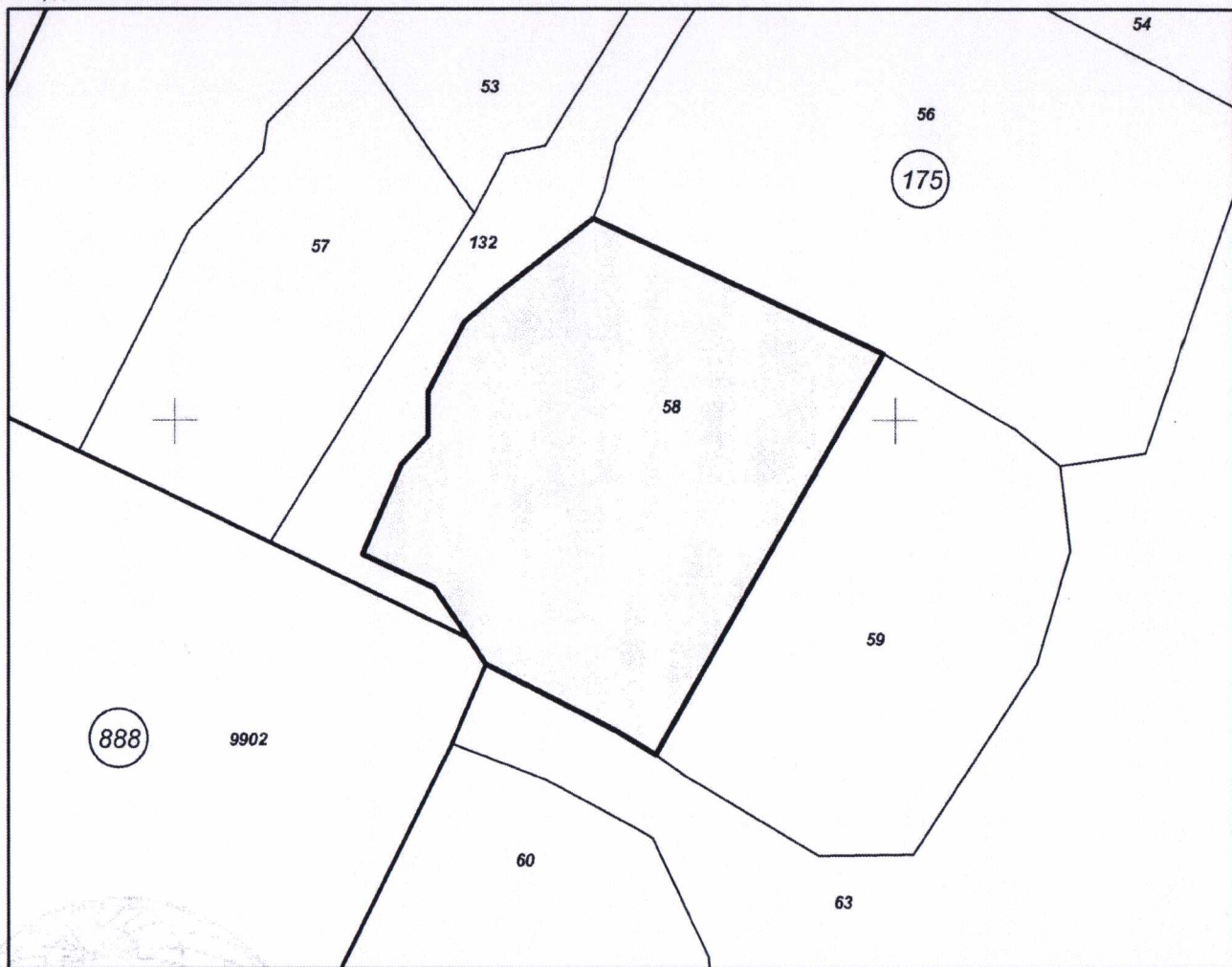
Площ: **739 кв. м**

Трайно предназначение на територията: **Земеделска**

Начин на трайно ползване: **Нива**

Категория на земята: **6**

Координатна система ККС2005



М 1:500

Скица № 15-72600-27.01.2021 г. издадена въз основа на
заявление с входящ № 01-42167-27.01.2021 г.

Димитър Христов Желев ОБА Севлиево



Предишен идентификатор: **няма**

Номер по предходен план: **175058**

Съсед: **16376.888.9902, 16376.175.63, 16376.175.59, 16376.175.56, 16376.175.132**

Собственици по данни от КРНИ:

1. **ОБЩИНА гр.СЕВЛИЕВО**

площ 740 кв. м от правото на собственост

Решение на ПК по чл.14, ал.1, т.1 от ЗСПЗЗ (чл.18ж, ал.1 от ППЗСПЗЗ) за възстановяване на право на собственост в стари реални граници № 150Г от 08.08.1995г., издаден от ПК ГР.СЕВЛИЕВО

Носители на други вещни права по данни от КРНИ:

няма данни

Сгради, които попадат върху имота

няма данни за сгради



Скица № 15-72600-27.01.2021 г. издадена въз основа на
заявление с входящ № 01-42167-27.01.2021 г.

.....
Димитър Христов Желев ОБА Севлиево



СЛУЖБА ПО ГЕОДЕЗИЯ, КАРТОГРАФИЯ И КАДАСТЪР - ГР. ГАБРОВО

5300, Пл. "ВЪЗРАЖДАНЕ" №5, ет.4, 066/801644,
gabrovo@cadastre.bg, БУЛСТАТ:130362903

СКИЦА НА ПОЗЕМЛЕН ИМОТ № 15-72603-27.01.2021 г.

Поземлен имот с идентификатор **16376.175.59**

С. Горна Росица, общ. Севлиево, обл. Габрово

По кадастралната карта и кадастралните регистри, одобрени със **Заповед РД-18-781/28.11.2017 г.**
на **ИЗПЪЛНИТЕЛЕН ДИРЕКТОР НА АГКК**

Последно изменение на кадастралната карта и кадастралните регистри, засягащо поземления имот:
няма данни за изменение

Адрес на поземления имот: **местност ДЮДЮКЛЮКА**

Площ: **578 кв. м**

Трайно предназначение на територията: **Земеделска**

Начин на трайно ползване: **Нива**

Категория на земята: **6**

Координатна система ККС2005



М 1:500

Скица № 15-72603-27.01.2021 г. издадена въз основа на
заявление с входящ № 01-42167-27.01.2021 г.

Димитър Христов Желев ОБА Севлиево



Предишен идентификатор: **няма**
Номер по предходен план: **175059**
Съседни: **16376.175.63, 16376.175.56, 16376.175.58**

Собственици по данни от КРНИ:

1. ОБЩИНА гр.СЕВЛИЕВО

площ 579 кв. м от правото на собственост

Решение на ПК по чл. 14, ал. 1, т. 1 от ЗСПЗЗ (чл. 18ж, ал. 1 от ППЗСПЗЗ) за възстановяване на право на собственост в стари реални граници № 150Г от 08.08.1995г., издаден от ПК ГР.СЕВЛИЕВО

Носители на други вещни права по данни от КРНИ:

няма данни

Сгради, които попадат върху имота

няма данни за сгради



Скица № 15-72603-27.01.2021 г. издадена въз основа на
заявление с входящ № 01-42167-27.01.2021 г.

.....
Димитър Христов Желев ОБА Севлиево



СЛУЖБА ПО ГЕОДЕЗИЯ, КАРТОГРАФИЯ И КАДАСТЪР - ГР. ГАБРОВО

5300, Пл. "ВЪЗРАЖДАНЕ" №5, ет.4, 066/801644,
gabrovo@cadastre.bg, БУЛСТАТ:130362903

СКИЦА НА ПОЗЕМЛЕН ИМОТ № 15-72614-27.01.2021 г.

Поземлен имот с идентификатор **16376.175.69**

С. Горна Росица, общ. Севлиево, обл. Габрово

По кадастралната карта и кадастралните регистри, одобрени със **Заповед РД-18-781/28.11.2017 г.**
на **ИЗПЪЛНИТЕЛЕН ДИРЕКТОР НА АГКК**

Последно изменение на кадастралната карта и кадастралните регистри, засягащо поземления имот:
няма данни за изменение

Адрес на поземления имот: **местност ДЮДЮКЛЮКА**

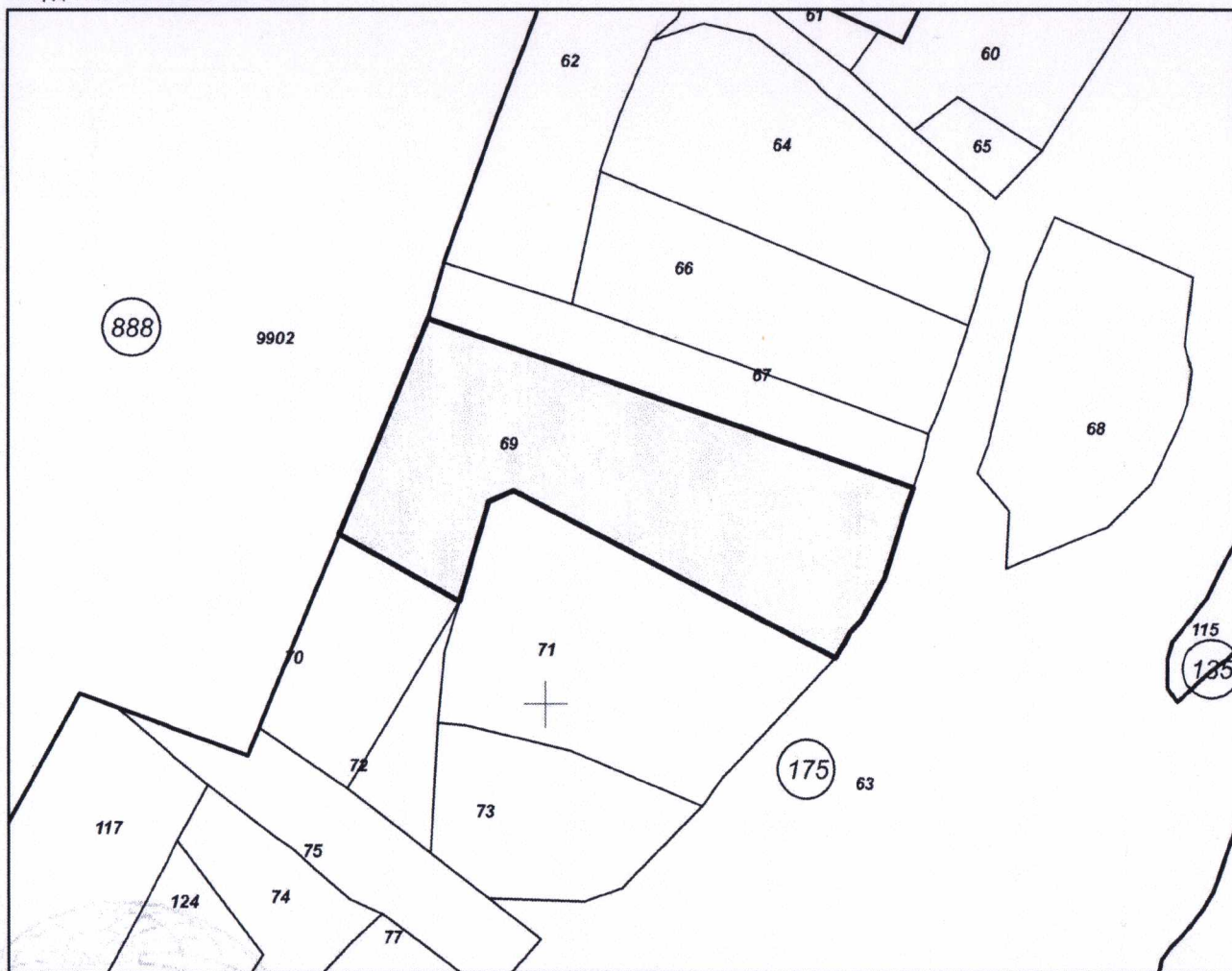
Площ: **1758 кв. м**

Трайно предназначение на територията: **Земеделска**

Начин на трайно ползване: **Нива**

Категория на земята: **6**

Координатна система ККС2005




М 1:1000

Скица № 15-72614-27.01.2021 г. издадена въз основа на
заявление с входящ № 01-42167-27.01.2021 г.

Димитър Христов Желев ОБА Севлиево

Подписан с квалифициран електронен печат "AGENTSIA PO
GEODEZIA, KARTOGRAFIA I KADASTAR", E
DN: OID.2.5.4.97=NTRBG-130362903, O=AGENTSIA PO GEODEZIA,
KARTOGRAFIA I KADASTAR, L=Soфия, C=BG, CN=AGENTSIA PO
GEODEZIA, KARTOGRAFIA I KADASTAR, DC=qualified-legal-ca



Предишен идентификатор: **няма**

Номер по предходен план: **175069**

Съседни: **16376.888.9902, 16376.175.70, 16376.175.72, 16376.175.63, 16376.175.71, 16376.175.67**

Собственици по данни от КРНИ:

1. ОБЩИНА гр.СЕВЛИЕВО

площ 1759 кв. м от правото на собственост

Решение на ПК по чл.14, ал.1, т.1 от ЗСПЗЗ (чл.18ж, ал.1 от ППЗСПЗЗ) за възстановяване на право на собственост в стари реални граници № 150Г от 08.08.1995г., издаден от ПК ГР.СЕВЛИЕВО

Носители на други вещни права по данни от КРНИ:

няма данни


Сгради, които попадат върху имота

няма данни за сгради



Скица № 15-72614-27.01.2021 г. издадена въз основа на
заявление с входящ № 01-42167-27.01.2021 г.

.....
Димитър Христов Желев ОБА Севлиево



СЛУЖБА ПО ГЕОДЕЗИЯ, КАРТОГРАФИЯ И КАДАСТЪР - ГР. ГАБРОВО

5300, Пл. "ВЪЗРАЖДАНЕ" №5, ет.4, 066/801644,
gabrovo@cadastre.bg, БУЛСТАТ:130362903

СКИЦА НА ПОЗЕМЛЕН ИМОТ № 15-72617-27.01.2021 г.

Поземлен имот с идентификатор **16376.175.71**

С. Горна Росица, общ. Севлиево, обл. Габрово

По кадастралната карта и кадастралните регистри, одобрени със **Заповед РД-18-781/28.11.2017 г.**
на **ИЗПЪЛНИТЕЛЕН ДИРЕКТОР НА АГКК**

Последно изменение на кадастралната карта и кадастралните регистри, засягащо поземления имот:
няма данни за изменение

Адрес на поземления имот: **местност ДЮДЮКЛЮКА**

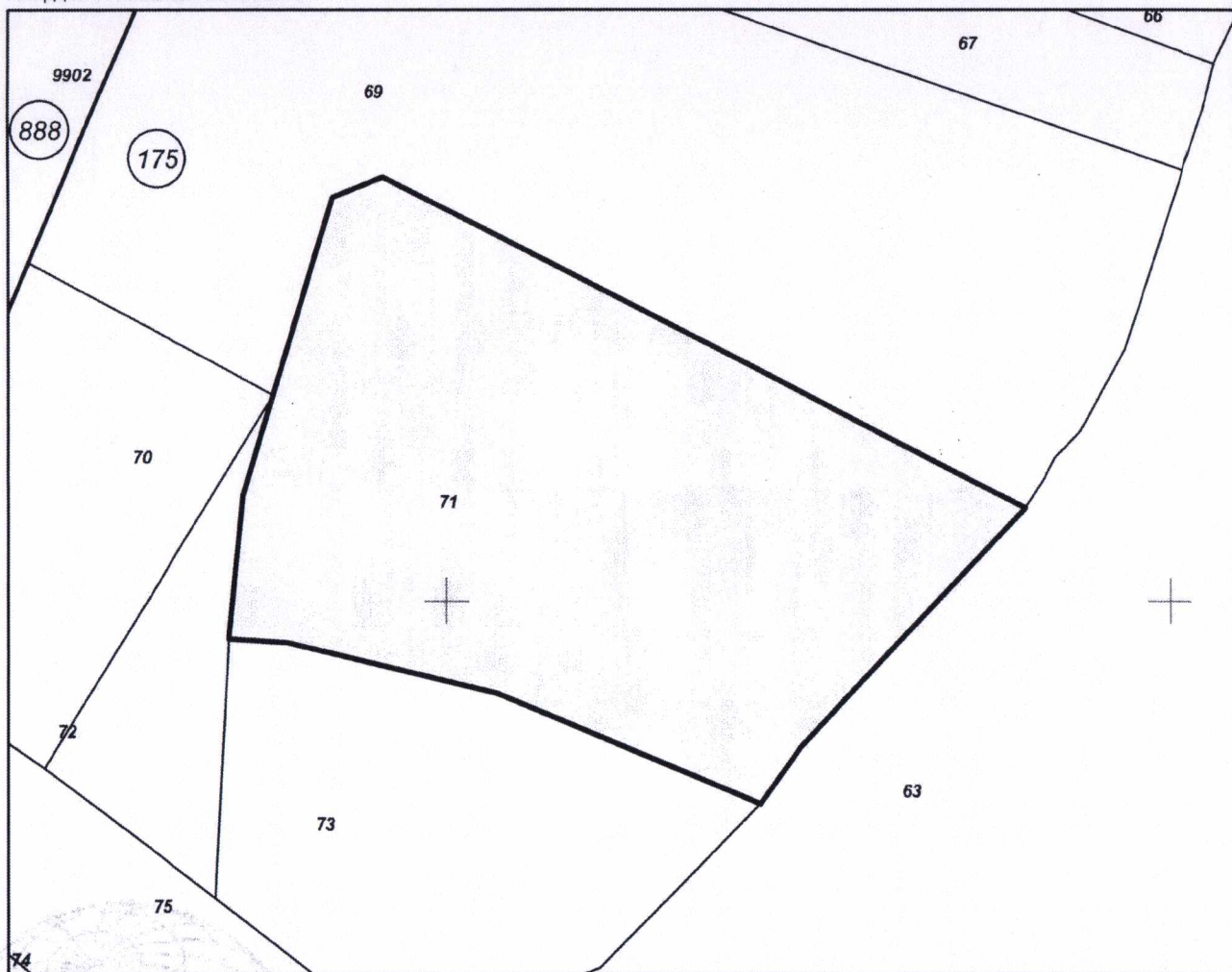
Площ: **1297 кв. м**

Трайно предназначение на територията: **Земеделска**

Начин на трайно ползване: **Нива**

Категория на земята: **6**

Координатна система ККС2005




М 1:500

Скица № 15-72617-27.01.2021 г. издадена въз основа на
заявление с входящ № 01-42167-27.01.2021 г.

Димитър Христов Желев ОБА Севлиево

Подписан с квалифициран електронен печат "AGENTSIA PO
GEODEZIA, KARTOGRAFIA I KADASTAR", E
DN: OID.2.5.4.97=NTRBG-130362903, O="AGENTSIA PO GEODEZIA,
KARTOGRAFIA I KADASTAR", L=Sofia, C=BG, CN="AGENTSIA PO
GEODEZIA, KARTOGRAFIA I KADASTAR", DC=qualified-legal-ca



Предишен идентификатор: **няма**

Номер по предходен план: **175071**

Съсед: **16376.175.70, 16376.175.72, 16376.175.63, 16376.175.73, 16376.175.69**

Собственици по данни от КРНИ:

1. ОБЩИНА гр.СЕВЛИЕВО

площ 1297 кв. м от правото на собственост

Решение на ПК по чл.14, ал.1, т.1 от ЗСПЗЗ (чл.18ж, ал.1 от ППЗСПЗЗ) за възстановяване на право на собственост в стари реални граници № 150Г от 08.08.1995г., издаден от ПК ГР.СЕВЛИЕВО

Носители на други вещни права по данни от КРНИ:

няма данни

Сгради, които попадат върху имота

няма данни за сгради



Скица № 15-72617-27.01.2021 г. издадена въз основа на
заявление с входящ № 01-42167-27.01.2021 г.

Димитър Христов Желев ОБА Севлиево



СЛУЖБА ПО ГЕОДЕЗИЯ, КАРТОГРАФИЯ И КАДАСТЪР - ГР. ГАБРОВО

5300, Пл. "ВЪЗРАЖДАНЕ" №5, ет.4, 066/801644,
gabrovo@cadastre.bg, БУЛСТАТ:130362903

СКИЦА НА ПОЗЕМЛЕН ИМОТ № 15-72632-27.01.2021 г.

Поземлен имот с идентификатор **16376.175.96**

С. Горна Росица, общ. Севлиево, обл. Габрово

По кадастралната карта и кадастралните регистри, одобрени със **Заповед РД-18-781/28.11.2017 г.**
на **ИЗПЪЛНИТЕЛЕН ДИРЕКТОР НА АГКК**

Последно изменение на кадастралната карта и кадастралните регистри, засягащо поземления имот:
няма данни за изменение

Адрес на поземления имот: **местност ДЮДЮКЛЮКА**

Площ: **1423 кв. м**

Трайно предназначение на територията: **Земеделска**

Начин на трайно ползване: **Нива**

Категория на земята: **6**


Координатна система ККС2005



М 1:500

Скица № 15-72632-27.01.2021 г. издадена въз основа на
заявление с входящ № 01-42167-27.01.2021 г.

Димитър Христов Желев ОБА Севлиево



Предишен идентификатор: **няма**
Номер по предходен план: **175096**
Съсед: **16376.175.63, 16376.175.97, 16376.175.95**

Собственици по данни от КРНИ:

1. ОБЩИНА гр.СЕВЛИЕВО

площ 1423 кв. м от правото на собственост

Решение на ПК по чл.14, ал.1, т.1 от ЗСПЗЗ (чл.18ж, ал.1 от ППЗСПЗЗ) за възстановяване на право на собственост в стари реални граници № 150Г от 08.08.1995г., издаден от ПК ГР.СЕВЛИЕВО

Носители на други вещни права по данни от КРНИ:

няма данни

Сгради, които попадат върху имота

няма данни за сгради



Скица № 15-72632-27.01.2021 г. издадена въз основа на
заявление с входящ № 01-42167-27.01.2021 г.

.....
Димитър Христов Желев ОБА Севлиево



СЛУЖБА ПО ГЕОДЕЗИЯ, КАРТОГРАФИЯ И КАДАСТЪР - ГР. ГАБРОВО

5300, Пл. "ВЪЗРАЖДАНЕ" №5, ет.4, 066/801644,
gabrovo@cadastre.bg, БУЛСТАТ:130362903

СКИЦА НА ПОЗЕМЛЕН ИМОТ № 15-72635-27.01.2021 г.

Поземлен имот с идентификатор **16376.175.97**

С. Горна Росица, общ. Севлиево, обл. Габрово

По кадастралната карта и кадастралните регистри, одобрени със **Заповед РД-18-781/28.11.2017 г.**
на **ИЗПЪЛНИТЕЛЕН ДИРЕКТОР НА АГКК**

Последно изменение на кадастралната карта и кадастралните регистри, засягащо поземления имот:
няма данни за изменение

Адрес на поземления имот: **местност ДЮДЮКЛЮКА**

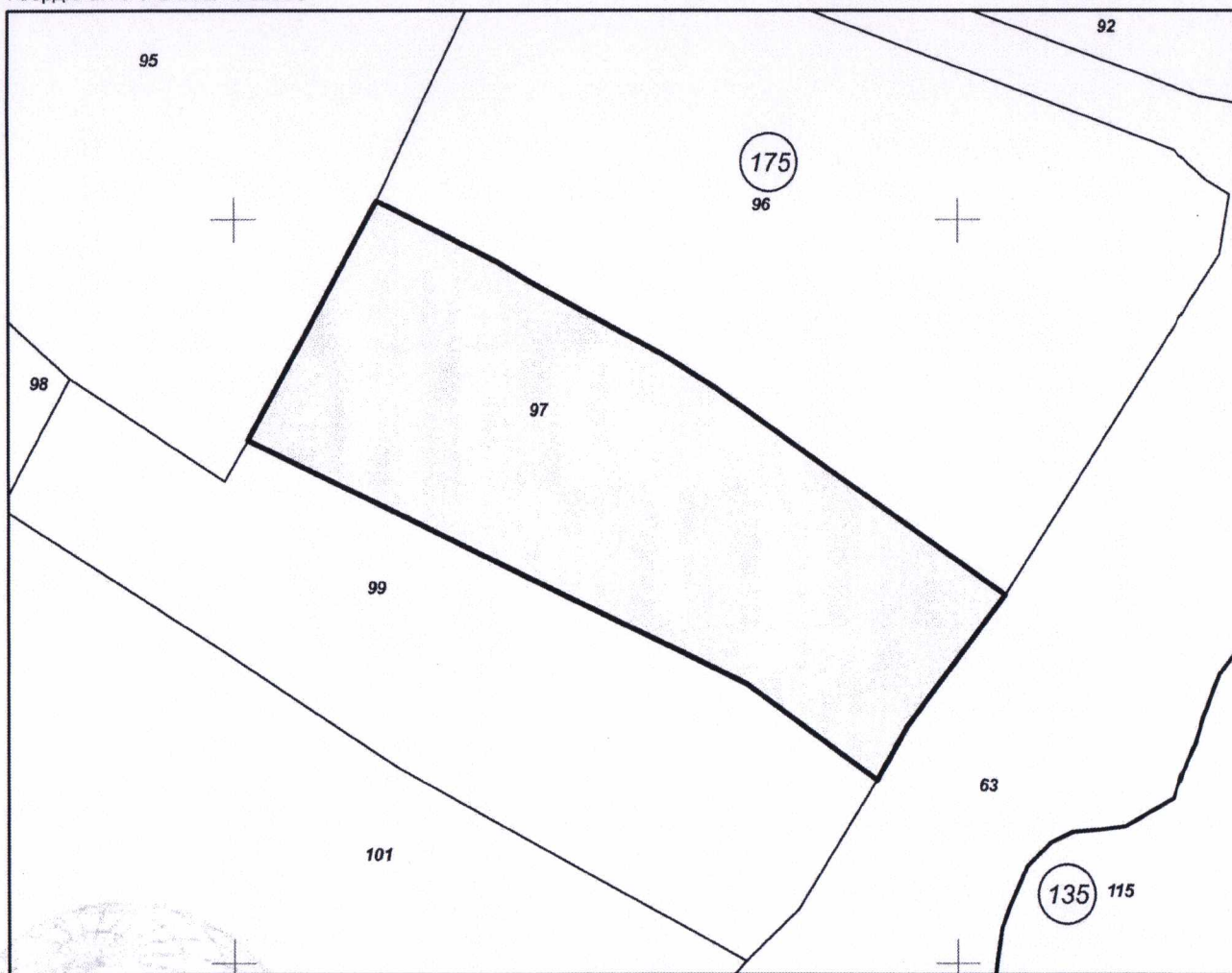
Площ: **843 кв. м**

Трайно предназначение на територията: **Земеделска**

Начин на трайно ползване: **Нива**

Категория на земята: **6**

Координатна система ККС2005




М 1:500

Скица № 15-72635-27.01.2021 г. издадена въз основа на
заявление с входящ № 01-42167-27.01.2021 г.

Димитър Христов Желев ОБА Севлиево

Подписан с квалифициран електронен печат "AGENTSIA PO
GEODEZIA, KARTOGRAFIA I KADASTAR", E
DN: O=D.2.5.4.97=NTRBG-130362903, O=AGENTSIA PO GEODEZIA,
KARTOGRAFIA I KADASTAR, L=Soфия, C=BG, CN=AGENTSIA PO
GEODEZIA, KARTOGRAFIA I KADASTAR, DC=qualified-legal-ca



Предишен идентификатор: **няма**

Номер по предходен план: **175097**

Съседни: **16376.175.63, 16376.175.99, 16376.175.96, 16376.175.95**

Собственици по данни от КРНИ:

1. ОБЩИНА гр.СЕВЛИЕВО

площ 844 кв. м от правото на собственост

Решение на ПК по чл. 14, ал. 1, т. 1 от ЗСПЗЗ (чл. 18ж, ал. 1 от ППЗСПЗЗ) за възстановяване на право на собственост в стари реални граници № 150Г от 08.08.1995г., издаден от ПК ГР.СЕВЛИЕВО

Носители на други вещни права по данни от КРНИ:

няма данни

Сгради, които попадат върху имота

няма данни за сгради



Скица № 15-72635-27.01.2021 г. издадена въз основа на
заявление с входящ № 01-42167-27.01.2021 г.

Димитър Христов Желев ОБА Севлиево



СЛУЖБА ПО ГЕОДЕЗИЯ, КАРТОГРАФИЯ И КАДАСТЪР - ГР. ГАБРОВО

5300, Пл. "ВЪЗРАЖДАНЕ" №5, ет.4, 066/801644,
gabrovo@cadastre.bg, БУЛСТАТ:130362903

СКИЦА НА ПОЗЕМЛЕН ИМОТ № 15-72638-27.01.2021 г.

Поземлен имот с идентификатор **16376.175.99**

С. Горна Росица, общ. Севлиево, обл. Габрово

По кадастралната карта и кадастралните регистри, одобрени със **Заповед РД-18-781/28.11.2017 г.**
на **ИЗПЪЛНИТЕЛЕН ДИРЕКТОР НА АГКК**

Последно изменение на кадастралната карта и кадастралните регистри, засягащо поземления имот:
няма данни за изменение

Адрес на поземления имот: **местност ДЮДЮКЛЮКА**

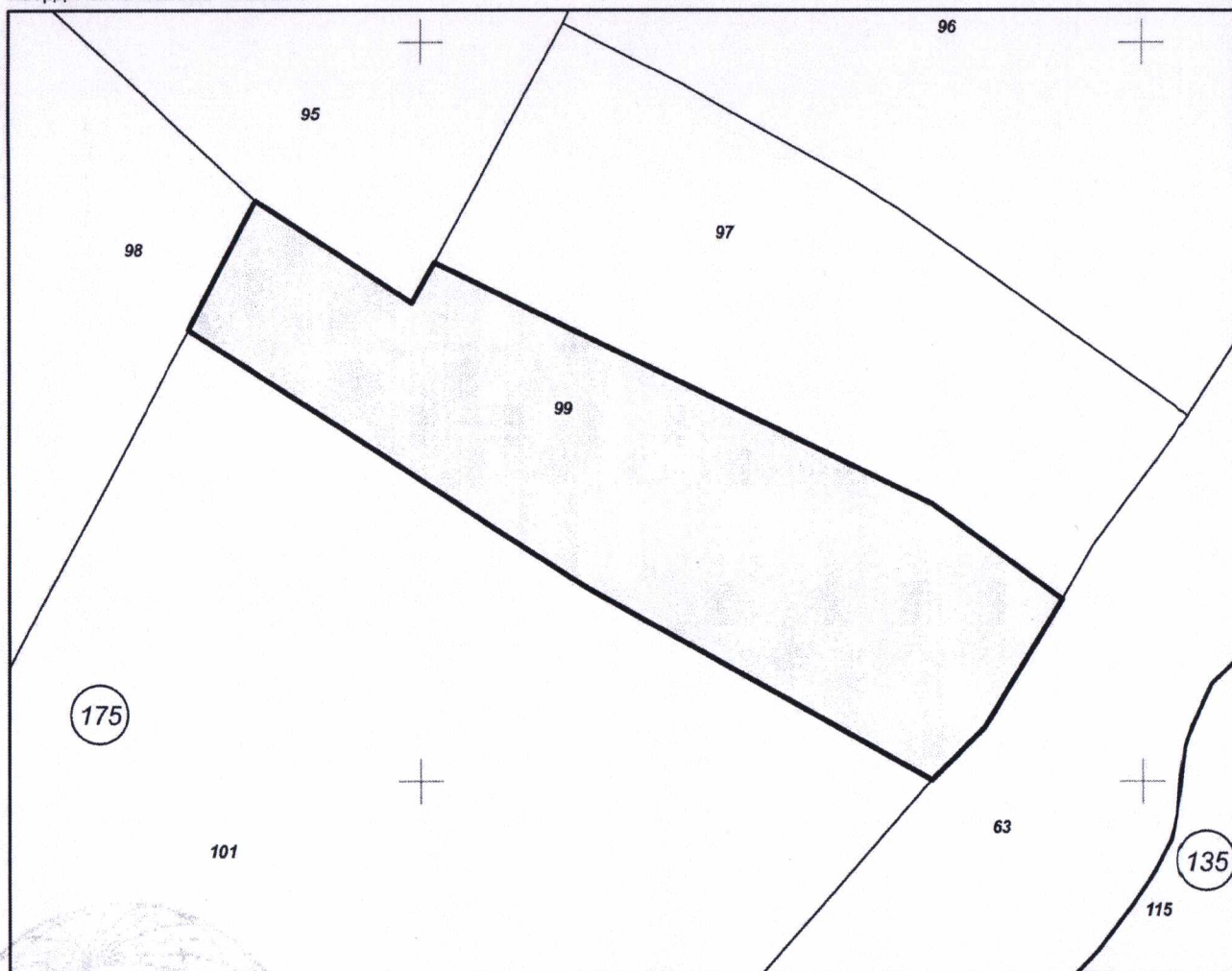
Площ: **857 кв. м**

Трайно предназначение на територията: **Земеделска**

Начин на трайно ползване: **Нива**

Категория на земята: **6**

Координатна система ККС2005



М 1:500

Скица № 15-72638-27.01.2021 г. издадена въз основа на
заявление с входящ № 01-42167-27.01.2021 г.

Димитър Христов Желев ОБА Севлиево

Подписан с квалифициран електронен печат "AGENTSIA PO
GEODEZIA, KARTOGRAFIA I KADASTAR", E
DN: OID.2.5.4.97=NTRBG-130362903, O=AGENTSIA PO GEODEZIA,
KARTOGRAFIA I KADASTAR, L=София, C=BG, CN=AGENTSIA PO
GEODEZIA, KARTOGRAFIA I KADASTAR, DC=qualified-legal-ca



Предишен идентификатор: **няма**

Номер по предходен план: **175099**

Съседни: **16376.175.101, 16376.175.97, 16376.175.95, 16376.175.63, 16376.175.98**

Собственици по данни от КРНИ:

1. ОБЩИНА гр.СЕВЛИЕВО

площ 857 кв. м от правото на собственост

Решение на ПК по чл. 14, ал. 1, т. 1 от ЗСПЗЗ (чл. 18ж, ал. 1 от ППЗСПЗЗ) за възстановяване на право на собственост в стари реални граници № 150Г от 08.08.1995г., издаден от ПК ГР.СЕВЛИЕВО

Носители на други вещни права по данни от КРНИ:


няма данни


Сгради, които попадат върху имота

няма данни за сгради



Скица № 15-72638-27.01.2021 г. издадена въз основа на
заявление с входящ № 01-42167-27.01.2021 г.


Димитър Христов Желев ОБА Севлиево



СЛУЖБА ПО ГЕОДЕЗИЯ, КАРТОГРАФИЯ И КАДАСТЪР - ГР. ГАБРОВО

5300, Пл. "ВЪЗРАЖДАНЕ" №5, ет.4, 066/801644,
gabrovo@cadastre.bg, БУЛСТАТ:130362903

СКИЦА НА ПОЗЕМЛЕН ИМОТ № 15-72641-27.01.2021 г.

Поземлен имот с идентификатор **16376.175.101**

С. Горна Росица, общ. Севлиево, обл. Габрово

По кадастралната карта и кадастралните регистри, одобрени със **Заповед РД-18-781/28.11.2017 г.**
на **ИЗПЪЛНИТЕЛЕН ДИРЕКТОР НА АГКК**

Последно изменение на кадастралната карта и кадастралните регистри, засягащо поземления имот:
няма данни за изменение

Адрес на поземления имот: **местност ДЮДЮКЛЮКА**

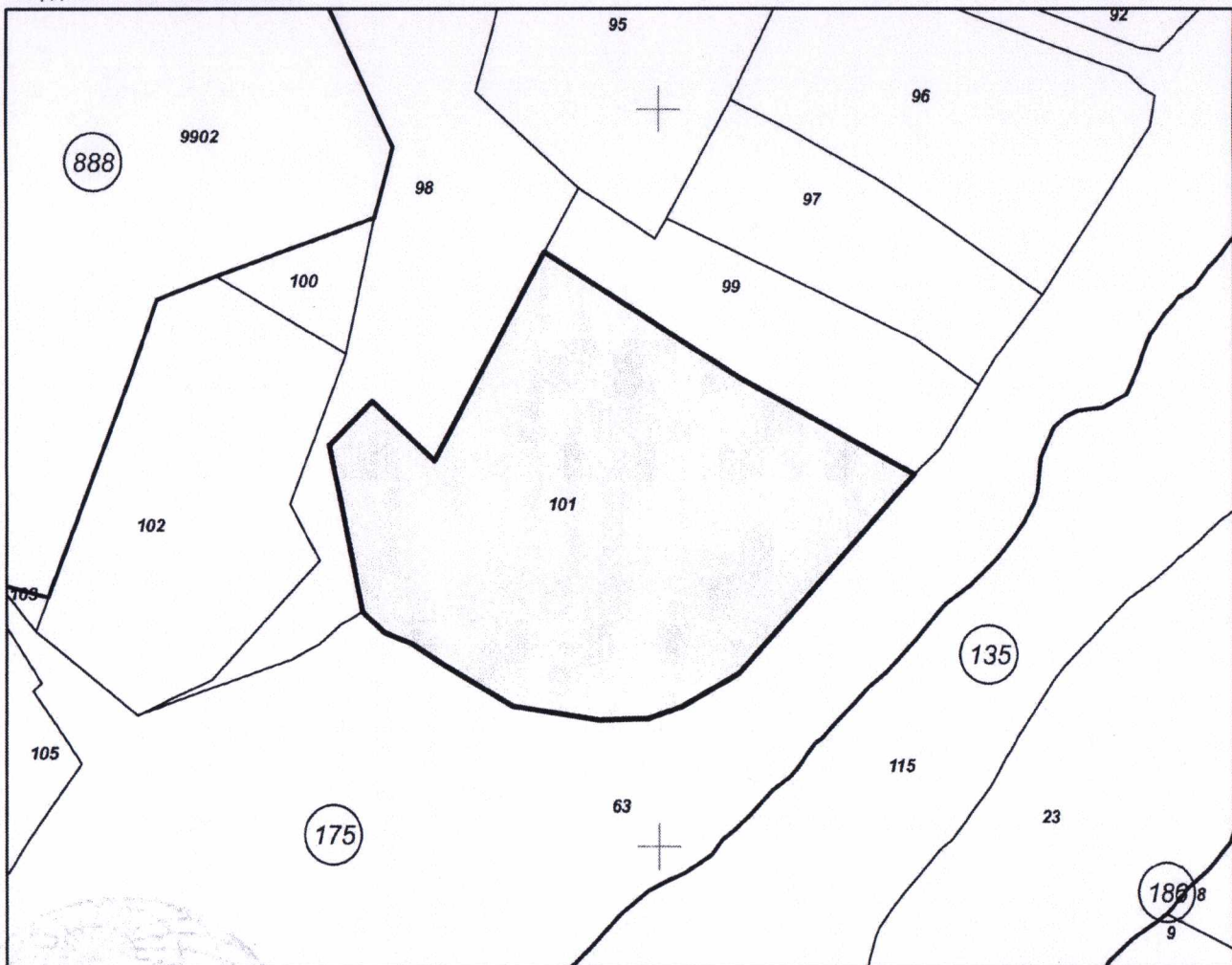
Площ: **2962 кв. м**

Трайно предназначение на територията: **Земеделска**

Начин на трайно ползване: **Нива**

Категория на земята: **6**


Координатна система ККС2005



М 1:1000

Скица № 15-72641-27.01.2021 г. издадена въз основа на
заявление с входящ № 01-42167-27.01.2021 г.

Димитър Христов Желев ОБА Севлиево



Предишен идентификатор: **няма**
Номер по предходен план: **175101**
Съседни: **16376.175.99, 16376.175.63, 16376.175.98**

Собственици по данни от КРНИ:

1. ОБЩИНА гр.СЕВЛИЕВО

площ 2963 кв. м от правото на собственост

Решение на ПК по чл.14, ал.1, т.1 от ЗСПЗЗ (чл.18ж, ал.1 от ППЗСПЗЗ) за възстановяване на право на собственост в стари реални граници № 150Г от 08.08.1995г., издаден от ПК ГР.СЕВЛИЕВО

Носители на други вещни права по данни от КРНИ:

няма данни

Сгради, които попадат върху имота

няма данни за сгради



Скица № 15-72641-27.01.2021 г. издадена въз основа на
заявление с входящ № 01-42167-27.01.2021 г.

.....
Димитър Христов Желев ОБА Севлиево